

खानेपानी, सरसफाइ तथा स्वच्छता योजना प्रतिवेदन लिमिठाना गाविस

पर्वत
जिल्ला

तयार गर्ने

गाउँ विकास समितिको कार्यालय, लिमिठाना

तयार गरिएको मिति : २०७२/...../.....

गाउँ विकास समिति स्तरीय
खानेपानी, सरसफाइ तथा स्वच्छता योजना
अद्यावधिक प्रतिवेदन

लिमीठाना, पर्वत

२०७२

	यस भित्र प्रयोग गरिएका संक्षिप्त रूपहरू	४
१.	परिचय	५
	१.१ पृष्ठभूमि	५
	१.२ उद्देश्य	५
	१.३ विधि	६
	१.४ सिमितता	७
२.	गाउँ विकास समितिको संक्षिप्त जानकारी	७
	२.१ अवस्थिति, सिमाना तथा प्रशासनिक विभाजन	७
	२.२ जनसंख्या, घरधुरी र जातजाती	९
३.	खानेपानीको अवस्था	११
	३.१ गाविसको खानेपानीको तुलनात्मक अवस्था	११
	३.२ खानेपानीको विद्यमान अवस्था	११
४.	स्वास्थ्य र सरसफाइको तुलनात्मक अवस्था	११
५.	गाविसको खानेपानी, सरसफाइ तथा स्वच्छता योजना कार्यान्वयन तथा संशोधित कार्य योजना	१२
६.	जलवायु परिवर्तन अनुकूलन तथा विपद् जोखिम न्यूनिकरण अनुसूचीहरू	१२
	अनुसूची-१: प्रत्येक वडाको जनसंख्याको विवरण	१३
	अनुसूची-२: घरधुरी तथा जातीय समूदाय सम्बन्धी अध्यावधिक तथ्यांक	१३
	अनुसूची-३: खानेपानीको तुलनात्मक अवस्था	१५
	अनुसूची-४: पानीको स्रोत संबन्धी विवरण	१६
	अनुसूची-५: खानेपानीको सुविधास्तर निर्धारण	१८
	अनुसूची-६: आ.व. २०७०/०७१ सम्म सम्पन्न भएका योजनाहरू र प्रयोगमा रहेका श्रोतहरू एवम् उक्त योजनाहरूको हालको अवस्था	२०
	अनुसूची-७: निर्माणाधिन खानेपानी योजनाहरूको विवरण	२१
	अनुसूची-८: उप-स्वास्थ्य चौकी संग लिईएको तथ्यांक	२२
	अनुसूची-९: गाविसमा भएका शौचालयहरूको वर्तमान अवस्था	२२
	अनुसूची-१०: विद्यालय एवम् अन्य संघ संस्थाहरूमा भएको शौचालयहरूको वर्तमान अवस्था	२४
	अनुसूची-११: टोलहरूको विद्यमान खानेपानी, सरसफाइ तथा	

स्वच्छताको अवस्था	२४
अनुसूची-१२: वडास्तरिय तर्जुमा गरिएका खानेपानी योजनाहरूको विवरण	२७
अनुसूची-१३: गाविस स्तरिय तर्जुमा गरिएका खानेपानी योजनाहरूको विवरण र लागत	२८
अनुसूची-१४: गाविसको प्राप्त तथ्याङ्क अनुसारका जिआइएस् नक्शाहरू	२९

यस भिन्न प्रयोग गरिएका सक्षिप्त रूपहरू:

आर. भि. टि.	रिजर्भ्वार टंकी
आ. व.	आर्थिक वर्ष
उ. मा. वि.	उच्च माध्यमिक विद्यालय
किमि	किलोमिटर
क्र.सं.	क्रमसंख्या
खा. पा.	खानेपानी
खा. पा. यो.	खानेपानी योजना
गाविस	गाउँ विकास समिति
जि. आई.	ग्याल्भनाइज्ड आइरन
जि. वि. स.	जिल्ला विकास समिति
नि. मा. वि.	निम्न माध्यमिक विद्यालय
ने. रु.	नेपाली रुपैया
नं.	नम्बर
प्रा. वि.	प्राथमिक विद्यालय
मा. वि.	माध्यमिक विद्यालय
वि. सं.	विक्रम सम्बत
स. स. यो.	सरसफाइ योजना
सि. सि.	कलेक्सन च्याम्बर
VWASH	Village Water, Sanitation and Hyigene
VWASHCC	Village Water, Sanitation and Hyigene Coordination Committee

१. परिचय

१.१ पृष्ठभूमि

नेपाल सरकारको सन् २०१७ सम्ममा सबैलाई खानेपानी र सरसफाइ सुबिधा पुऱ्याउने लक्ष्य हासिल गर्ने दिशामा सहयोग गर्दै स्थानीय निकायहरूको क्षमता अभिवृद्धि गर्ने उद्देश्यले नेपाल सरकार र फिनल्याण्ड सरकारका बीच पश्चिमाञ्चल तथा मध्य पश्चिमाञ्चल विकास क्षेत्रका गरी चौध वटा जिल्लाहरूमा खानेपानी, सरसफाइ तथा स्वच्छता कार्यक्रम सञ्चालनको लागि द्विपक्षिय सम्झौता भए वमोजिम पश्चिम नेपाल ग्रामीण खानेपानी तथा सरसफाइ परियोजना सन् २००८ देखि २०१३ अवधिको पहिलो चरण सफलतापूर्वक सम्पन्न गरी सन् २०१३ देखि २०१८ सम्मको अवधिको लागि दोस्रो चरण आरम्भ भएको छ ।

यस सन्दर्भमा समुदायले सहभागितात्मक रूपमा तर्जुमा गरेको योजनाले मात्र समुदायका वास्तविक आवश्यकताको पहिचान गर्न सक्दछ र खानेपानी, सरसफाइ तथा स्वच्छताको क्षेत्रमा गरिने बाह्य सहयोग वास्तविक आवश्यकता भएको वर्गमा पर्दछ जसले स्थानीय सरकारको खानेपानी, सरसफाइ तथा स्वच्छता योजना तर्जुमा र कार्यान्वयन गर्ने क्षमतालाई विकास गरी सन् २०१७ को नेपाल सरकारको लक्ष पुरा गर्न सहयोग गर्दछ भन्ने मान्यतालाई अंगीकार गरी परियोजनाको पहिलो चरणमा विभिन्न ५२ वटा गाविसको गाउँस्तरीय खानेपानी, सरसफाइ तथा स्वच्छता योजना र एउटा नगरपालिकाका वडाहरूको वडास्तरीय योजना तर्जुमामा सहयोग गरिएको थियो ।

यस परिप्रेक्ष्यमा खानेपानी, सरसफाइ तथा स्वच्छता योजनामा तर्जुमा भएका क्रियाकलापहरू कार्यान्वयन गर्नको लागि परियोजनाले पहिलो चरणमा पर्याप्त आर्थिक तथा प्राविधिक सहयोग उपलब्ध गरायो जसको फलस्वरूप: खानेपानी, सरसफाइ र स्वच्छताको क्षेत्रमा उक्त गाविसहरूमा आमूल परिवर्तन भएको छ ।

परियोजनाको दोस्रो चरणको परियोजना दस्तावेजले वास्तविक रूपमा सेवाविहीन, जसले हालसम्म खानेपानी कार्यक्रमको लागि कुनै पनि बाह्य सहयोग प्राप्त गरेका छैनन् त्यस्ता क्षेत्रमा मात्र परियोजनाको सहयोग केन्द्रीत गर्ने निर्देश गरे वमोजिम परियोजनाको सहयोग विस्तारको लागि थप दुर्गम तथा सेवाविहीन गाविसहरू छनौट गरी सोहि वमोजिमको योजना तर्जुमा गरी सहयोग गर्ने भन्ने उल्लेख भएको छ । यसका साथै परियोजनाको पहिलो चरण सम्पन्न भएका गाविसहरूबाट क्रमशः परियोजनाको सहयोगको बहिर्गमन गर्दै जानको लागि समेत उक्त गाविसहरूको हालको खानेपानी, सरसफाइ तथा स्वच्छताको वस्तुस्थिति अद्यावधिक गर्नु आवश्यक देखिएको साथै परियोजनाको बहिर्गमन पश्चात समेत गाविसले सेवा पुग्न बाँकी रहेका क्षेत्रमा अतिरिक्त स्रोतको खोजी गरी वा आफ्नै स्रोत परिचालन गर्न समेत अद्यावधिक खानेपानी, सरसफाइ तथा स्वच्छता योजनाको आवश्यकता पर्ने भएकोले समेत पहिलो चरणमा खानेपानी, सरसफाइ तथा स्वच्छता योजना तर्जुमा भएका सबै गाविसहरूमा खानेपानी, सरसफाइ तथा स्वच्छता योजना अद्यावधिक गर्नु वाञ्छनीय देखिएकोले खानेपानी, सरसफाइ तथा स्वच्छता योजना अद्यावधिक कार्यमा सहजीकरण गर्ने जिल्ला विकास समिति, जिल्ला प्राविधिक कार्यालय जस अन्तर्गतको जिल्ला खानेपानी, सरसफाइ तथा स्वच्छता इकाइ र गाउँ विकास समिति समेतलाई उक्त कार्यको लागि सहयोगी दस्तावेजको रूपमा तयार गरिएको गाउँ विकास समिति स्तरीय खानेपानी, सरसफाइ तथा स्वच्छता योजना अद्यावधिक गर्ने निर्देशिका(VWASH Plan Updating Guidelines) वमोजिम यो प्रतिवेदन तयार गरिएको छ ।

१.२ उद्देश्य

गाउँस्तरीय खानेपानी, सरसफाइ तथा स्वच्छता योजना अद्यावधिक कार्यको समग्र उद्देश्य गाउँ विकास समितिलाई स्थानीय स्वायत्त शासन नियमावली, २०५६ को दफा (६५) ले प्रत्येक स्थानीय निकायलाई आफ्नो सिमाक्षेत्र भित्र सञ्चालन हुने विकास निर्माण कार्य जनमुखी, सहभागितात्मक, प्रभावकारी, सुव्यवस्थित र दीगो प्रतिफल दिने गरी सञ्चालन गर्न आवधिक गाउँ विकास योजना तयार गरी सोही योजना अन्तरगतका आयोजनाहरूलाई प्राथमिकताको

आधारमा सञ्चालन गर्न निर्देशित गरे वमोजिम अद्यावधिक गाविस खानेपानी, सरसफाइ तथा स्वच्छता योजना तयार गरिएको छ ।

यसका अतिरिक्त यस कार्यका खास उद्देश्यहरू निम्न वमोजिम रहेका छन्:

- गाउँ विकास समितिको खानेपानी, सरसफाइ तथा स्वच्छताको वर्तमान अवस्थाको विश्लेषण गरी सबैका लागि खानेपानी र सरसफाइ सुबिधा उपलब्ध गराउन अब आवश्यक पर्ने स्रोतको पहिचान गर्नु,
- गाविस क्षेत्रभित्र सेवाविहीन, सेवा प्राप्त र सुबिधा स्तरोन्नती गर्नुपर्ने समुदायको पहिचान गरी प्राथमिकिकरण गर्ने र सोहि वमोजिम स्रोतको विनियोजन गर्ने,
- गाविसको पूर्ण सरसफाइको रणनीतिक योजना तर्जुमा गर्ने र सोहि वमोजिम कार्यक्रमहरू तय गर्ने,
- जलवायु परिवर्तनबाट खानेपानी, सरसफाइ तथा स्वच्छता क्षेत्रमा पर्न गएका तथा भविष्यमा पर्न सक्ने असरहरूको बारेमा अध्ययन गरी विपद् जोखिम न्यूनीकरण र जलवायु परिवर्तन अनुकुलनका क्रियाकलापहरू पहिचान तथा तर्जुमा गर्नु,
- पश्चिम नेपाल ग्रामीण खानेपानी तथा सरसफाइ परियोजनाको दोस्रो चरणको अवधारणा वमोजिम उक्त गाविसमा परियोजनाको सहयोगको स्तर निर्धारण गरी सोहि वमोजिम कार्ययोजना तयार गर्ने कार्यमा सहयोग गर्नु रहेको छ ।

१.३ विधि

गाउँस्तरीय खानेपानी, सरसफाइ तथा स्वच्छता योजना अद्यावधिक कार्यको लागि निम्न वमोजिमको क्रियाकलाप गरिएको थियो ।

क्र.सं.	क्रियाकलापको नाम	समयाबधी	कैफियत
१	सहजकर्ताको तालिम तथा विद्यमान खानेपानी, सरसफाइ तथा स्वच्छता योजनाको डेस्क अध्ययन कार्य	७ दिन	जिल्लास्तरमा
२	गाविसस्तरीय अद्यावधिक कार्यशाला	१ दिन	गाविसस्तरमा
३	वडास्तरीय कार्यको लागि तयारी	३ दिन	गाविसस्तरमा
४	वडास्तरीय तथ्यांक अद्यावधिक कार्यशाला	९ दिन	वडास्तरमा
५	तथ्यांकको प्रारम्भिक विज्ञान तथा योजना तर्जुमा पूर्व तयारी	८ दिन	गाविसस्तरमा
६	गाविसस्तरीय योजना तर्जुमा कार्यशाला	२ दिन	गाविसस्तरमा

उपरोक्त क्रियाकलापहरूमध्ये सहजकर्ताको तालिम व्यवस्थापन र प्रतिवेदन लेखन कार्यको संयोजन जिल्ला विकास समितिले गरेको छ भने बांकी क्रियाकलापहरू सहजकर्ताको सहयोगमा गाउँ विकास समिति/VWASHCC र वडा नागरिक मञ्चले आयोजना गरेका थिए ।

समग्र अद्यावधिक कार्यको अगुवाई गाविसले गरेको थियो जसको लागि गाविसलाई आवश्यक सहयोग गर्न जिल्ला विकास समितिले एकजना सामाजिक र एकजना प्राविधिक कर्मचारी उपलब्ध गराएको थियो ।

१.४ सिमितता

यस खानेपानी, सरसफाइ तथा स्वच्छता योजना, जिल्लाको यस क्षेत्रको विकासको निम्ति पूर्णरूपमा सहयोगी रहेपनि यसका आफ्ना केही सीमितताहरू रहनेछन्:

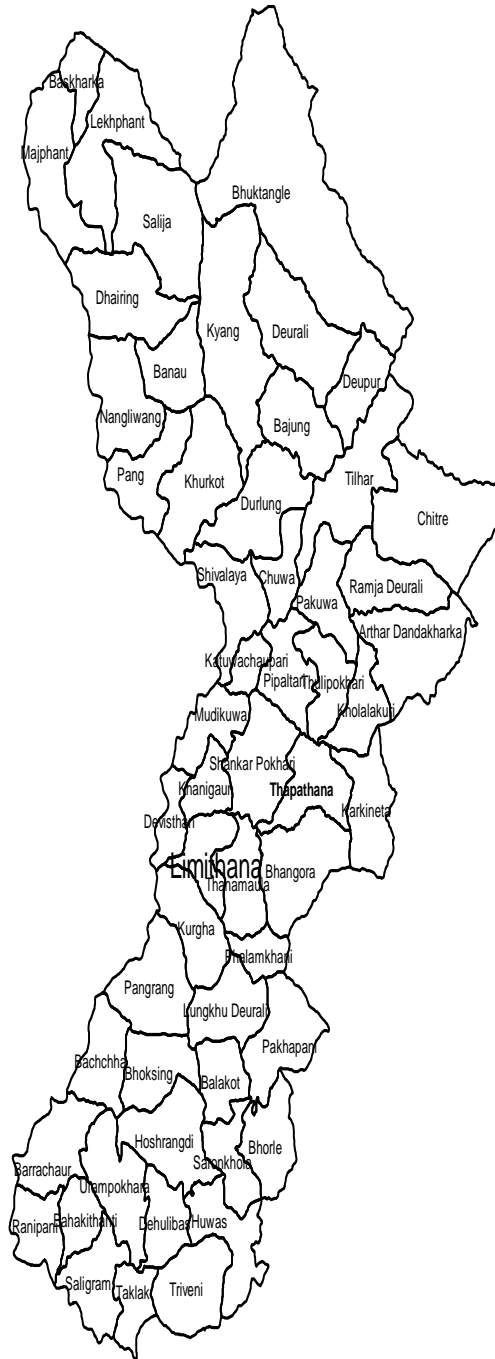
- अपभ्रंष्ट आउनसक्ने तत्कालिन आवश्यकताहरूको प्राथमिकिकरण
- पर्याप्त बजेट विनियोजनमा न्यूनता
- प्राथमिक तहको तथ्याङ्कको सहज उपलब्धता
- राजनैतिक स्थिरता एवं स्थानीय सरकार तथा सुशासन
- पर्याप्त प्राविधिक तथा प्रशासनिक कर्मचारीको खटनपटन
- दातृ राष्ट्र तथा संघ, संस्थाहरूको सहयोगको सुनिश्चितता एवं निरन्तरता
- राजनीतिज्ञ तथा योजनाकारहरूको दूरदृष्टि

२. गाउँ विकास समितिको संक्षिप्त जानकारी

२.१ अवस्थिति, सिमाना तथा प्रशासनिक विभाजन

पर्वत जिल्लाको सदरमुकाम कुश्मा बजार देखि दक्षिणी भेगमा यस लिमीठाना गाउँ विकास समिति रहेको छ । यस गा.वि.स. विश्व मान चित्रमा $२८^{\circ}०८'००''$ देखि $२८^{\circ}०९'५३''$ उत्तरी अक्षांश र $८३^{\circ}३८'४९''$ देखि $८३^{\circ}४०'५०''$ पूर्वी देशान्तर सम्म फैलिएको छ । यसको पूर्वमा ठानामौला गाविस, पश्चिममा देवीस्थान गाविस र कुर्घा गाविसको केहि भाग, उत्तरमा खानीगाउँ गाविस र शंकरपोखरी गाविसको केहि भाग र दक्षिणमा कुर्घा गाविसहरू पर्दछन् । राजनैतिक विभाजनका हिसाबले यो गाउँ विकास समिति जिल्लाको निर्वाचन क्षेत्र नं. २ र इलाका नं. ७ अन्तर्गत रहेको छ । ४३ वटा बस्तिहरूमा विभाजित यस गाउँ विकास समितिको प्रशासनिक कार्य वडा नं. ५ तिनधारे मा रहेको गाउँ विकास समितिको आफ्नै कार्यालयबाट हुँदै आएको छ ।

पर्वत जिल्ला



२.२ क्षेत्रफल तथा भूउपयोग

भिरालो धरातलिय स्वरूपले बनेको यो गाउँ विकास समितिको हाचो भाग समुद्री सतह देखि ६६० मिटर र अग्लो स्थान कोट डाडा १३८० मिटर सम्मको उचाईमा अवस्थित छ । कुल क्षेत्रफल करिब ७.७८ वर्ग किलोमीटर रहेको यस गाउँ विकास समितिको भूउपयोग स्थिति देहायबमोजिम छ :

कृषियोग्य भूमि	: २४३ हेक्टर
वन जंगल क्षेत्र	: ३५२ हेक्टर
घांसे भूमी, भ्नाडी क्षेत्र र वगर	: १७६ हेक्टर
आवास क्षेत्र	: ७ हेक्टर
जम्मा ७७८ हेक्टर	

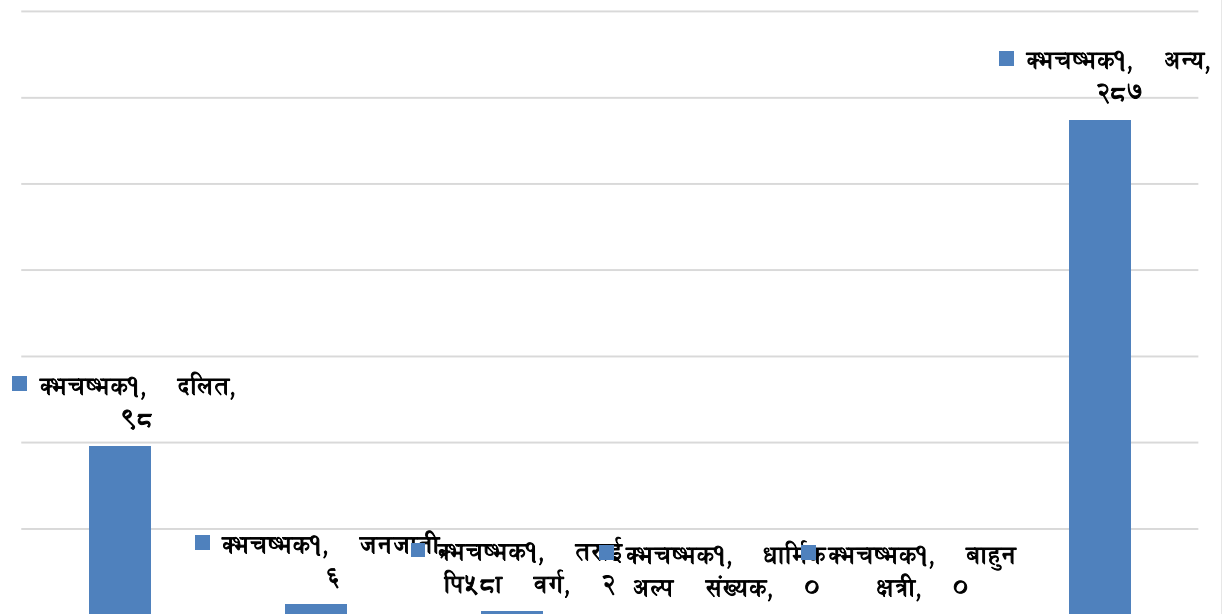
(श्रोत: गाविस पार्श्व चित्र)

२.३ जनसंख्या, घरधुरी र जातजाती

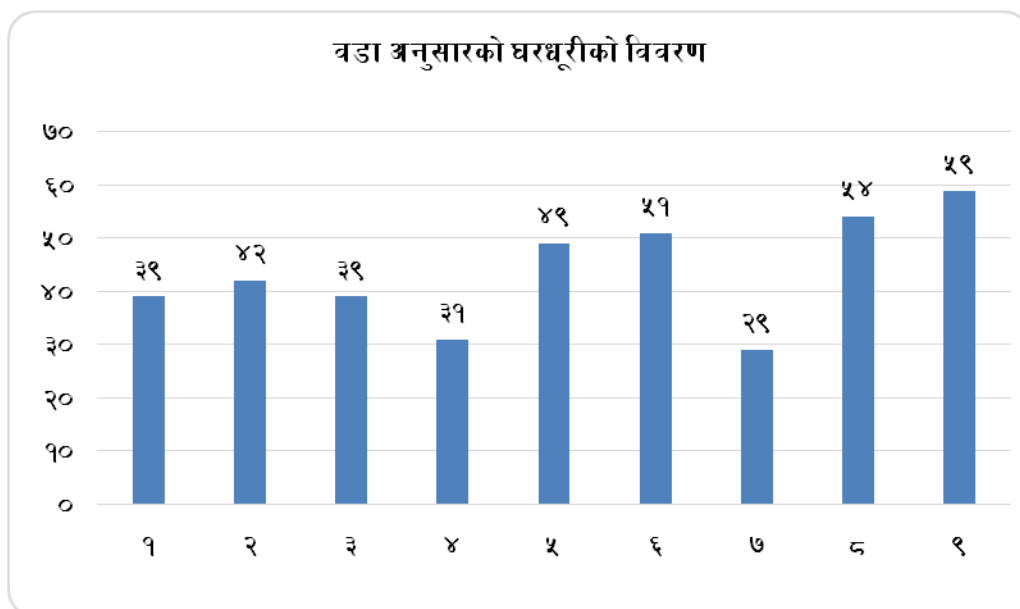
यस गा.वि.स.मा जातजातीको वसोवासको अवस्थालाई हेर्दा विविधता रहेको पाईन्छ । वडा भेला, घरधुरी सर्वेक्षण अध्ययनबाट आएको तथ्याङ्क अनुसार हाल यस गाविसमा कुल ३९३ घरधुरी रहेका छन । यस गाविसको कूल जनसंख्या (प्रक्षेपित) १,५५८ मध्ये महिलाको जनसंख्या ८९४ अर्थात ५७.३८% र पुरुषको ६६४ अर्थात ४२.६२% रहेको छ । अन्य जातजातीको वाहुल्यता रहेको यस गाविसमा अन्य जातजातीको २८७ (५०.९८%), दलितको १३४ (२३.८९%), जनजातीको १४१ (२५.१३%) र घरधुरी रहेको छ । विस्तृत विवरण अनुसूची- १ र २ मा दिइएको छ ।

टेबुल नं १ (वडा अनुसारको जातजातीको विवरण)								
वडा नं	टोल/वस्ती हरूको संख्या	घरधुरी						
		दलित	जनजाती	तराई पिछडा वर्ग	धार्मिक अल्प संख्यक	बाहुन क्षत्री	अन्य	जम्मा
१	४	०	०	०	०	०	३९	३९
२	६	१२	१	०	०	०	२९	४२
३	३	२५	०	०	०	०	१४	३९
४	१	०	०	०	०	०	३१	३१
५	६	७	०	०	०	०	४२	४९
६	३	२६	०	०	०	०	२५	५१
७	४	३	२	२	०	०	२२	२९
८	८	२०	३	०	०	०	३१	५४
९	८	५	०	०	०	०	५४	५९
जम्मा	४३	९८	६	२	०	०	२८७	३९३

गाविसको जातजाती सम्बन्धी विवरण



वडा अनुसारको घरधूरीको विवरण



३. खानेपानीको अवस्था

३.१ गाविसको खानेपानीको तुलनात्मक अवस्था

यस गाविसका जम्मा ३९३ घरधुरी मध्ये खानेपानी सेवा प्राप्त घरधुरी ३८६ अर्थात ९८.२२% र सेवावाट बञ्चित घरधुरी ७ अर्थात १.७८% त्यस्तै सेवा प्राप्त घरधुरी मध्ये ३८१ घरधुरीको खानेपानी सेवा स्तरोन्नति गर्नु पर्ने देखिन्छ । पाईप धाराबाट पानी खाने ९८.२२%, मूल पंधेराबाट पानीखाने ०.२५% र खोला खोल्सीबाट पानी खाने १.५३% घरधुरी रहेको छ । यसको विवरण अनुसूची-३ मा दिइएको छ ।

पानीको स्रोत सम्बन्धी विवरण : यस गाविसमा ५८ वटा खानेपानीका स्रोतहरूको पहिचान गरिएको छ । सबै भन्दा धेरै २ नं वडामा १६ वटाको पहिचान गरिएको छ भने ३ र ४ नं वडामा स्रोत देखाइएको छैन । यसको विवरण अनुसूची-४ मा दिइएको छ ।

३.२ खानेपानीको विद्यमान अवस्था

सुबिधास्तर वर्गिकरण गर्दा यस गाविसमा भएका ४३ वटा टोल मध्ये कुनै पनि पानी थाप्ने स्थानको अवस्था राम्रो देखिदैन । २३ वटा (५३.४८%) को अवस्था औसत, ८ वटा (१८.६१%) को अवस्था नराम्रो र १२ वटा (२७.९१%) को अवस्था धेरै नराम्रो रहेको तथ्यांकले देखाउँछ । विस्तृत विवरण अनुसूची-५ मा देखाइएको छ ।

आ.व. २०७०/०७१ सम्म सम्पन्न भएका १४ योजनाहरू र प्रयोगमा रहेका स्रोतहरू एवम् उक्त योजनाहरूको हालको अवस्था अनुसूची-६ को तालिकामा देखाइएको छ । जस मध्ये एउटा योजनाको भौतिक अवस्था राम्रो, १२ वटा योजनाको भौतिक अवस्था सन्तोषजनक र बाँकी एउटा योजनाको अवस्था नराम्रो देखिन्छ । विभिन्न समयमा सम्पन्न भएका सबै योजनाहरू ग्राभिटी प्रणालीका रहेका छन् । १२ वटामा खानेपानी सुरक्षा योजना (WSP) लागु गर्नु पर्ने, ५ वटामा पानीको गुणस्तर (ईण्टेक तथा मूल क्षेत्रमा) सुधार गर्नु पर्ने र ८ वटामा पाईप लाईन लगायत अन्य संरचनाहरू मर्मत गर्नु पर्ने देखिन्छ । हाल यस गाविसमा कुनै पनि खा.पा.यो.हरू निर्माणाधिन अवस्थामा रहेको देखिदैन ।

४. स्वास्थ्य र सरसफाइको तुलनात्मक अवस्था

गाउँ स्तरिय खानेपानी, सरसफाइ तथा स्वच्छता योजना अध्यावधिक गर्ने सिलसिलामा स्थानीय स्वास्थ्य चौकी संग तथ्यांक लिईएको देखिदैन ।

यस गाविसका टोलहरूको विद्यमान सरसफाइ तथा स्वच्छताको तथ्यांक हेर्दा कूल ३९३ घरधुरी मध्ये ३६८ (९३.६४%) घरधुरीमा पक्की चर्पी, २३ (५.८५%) घरधुरीमा कच्ची चर्पी रहेको देखिन्छ भने २ (०.५१%) घरधुरीमा चर्पी छैन ।

२ वटा सरकारी (सामुदायिक) विद्यालयहरू रहेको यस गाविसमा सबैमा शौचालयको सुबिधा रहेको देखिन्छ । एउटा शौचालय लैङ्गिक मैत्री रहेको छ । शौचालयको लागि पानीको सुबिधा भएको देखिन्छ । विस्तृत विवरण अनुसूची-७ मा देखाईएको छ ।

सरसफाइ तथा स्वच्छताको अवस्था: गाविसको जम्मा ३९३ घरधुरी मध्ये ३८३ घरधुरीले चर्पीको प्रयोग गर्ने, सबै घरधुरीले महत्वपूर्ण अवस्थामा साबुन पानीले हात धुने, १७७ घरधुरीले घरायसी तहमा पिउनेपानी शुद्धिकरण गरी पिउने, सबै घरधुरीले ब्यक्तिगत सरसफाइ कायम गर्ने, १३८ घरधुरीले घर भित्र बाहिरका ठोस फोहर मैला खाडलमा फाल्ने, ३०७ घरधुरीले खेर गएको पानीको उचित ब्यवस्थापन गर्ने, १४२ घरधुरीले भाँडा सुकाउने चाँग र १६८ घरधुरीले धुवा रहित चुल्हो (गोबर ग्यास, अन्य) प्रयोग गर्ने गरेको तथ्यांकले देखाउँछ । विस्तृत विवरण अनुसूची-८ मा देखाईएको छ ।

५. गाविसको खानेपानी, सरसफाइ तथा स्वच्छता योजना कार्यान्वयन तथा संशोधित कार्य योजना

गाविस स्तरमा खानेपानी योजनाहरू निम्नानुसार रहेका छन् ।

प्रस्तावित योजनाहरूको प्रक्षेपित जनसंख्या र प्रति ब्यक्ति लागतको आधारमा अनुमानित लागत तयार गर्दा यस गाविसको लागि खानेपानीको सेवा पु-याउन मात्र रु खर्च लाग्ने देखिन्छ । खानेपानी योजनाहरूको ल.ई. को विस्तृत विवरण अनुसूची-११ मा प्रस्तुत गरिएको छ ।

प्रस्तावित खानेपानी योजनाहरू निर्माण गर्नको लागि सम्भावित श्रोतहरू :

- उपभोक्ता स्वयं, स्थानीय समुदाय तथा संघ संस्थाहरू
- गाविस
- जि.वि.स.
- खानेपानी तथा सरसफाइ डिभिजन कार्यालय
- अन्तराष्ट्रिय गैर सरकारी संस्थाहरू
- दातृ राष्ट्र तथा निकायहरू

गाविस स्तरीय अन्य प्रस्तावित क्रियाकलाप/ योजनाहरू उल्लेख गरिएका छैनन् ।

६. जलवायु परिवर्तन अनुकूलन तथा विपद् जोखिम न्यूनिकरण

यस गाविस भित्र समग्रमा जोखिम सम्बन्धी सिकाई र पहिचान निम्नानुसार पाइएको छ:

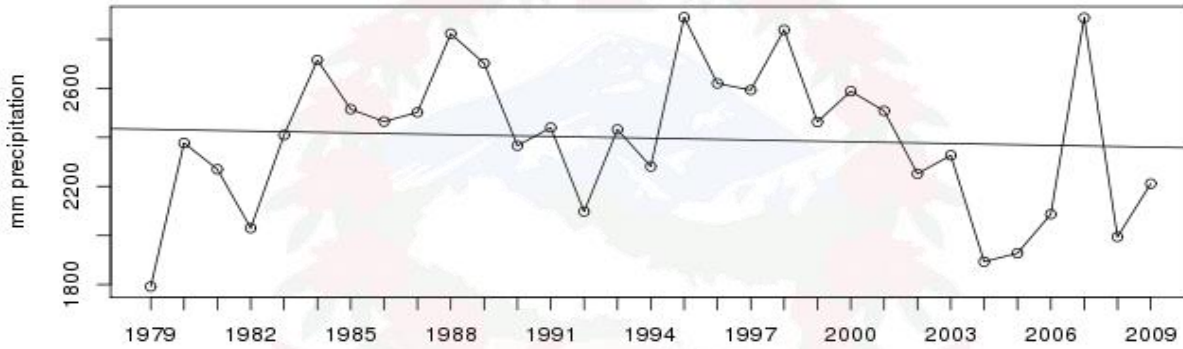
जोखिम संबन्धी विगतको अनुभव					विश्लेषण र न्यूनिकरण				
वडा नं	वर्ष	जोखिम	स्थानीय तहमा पारेको असर	स्थानीयको बुझाई	संभावित जोखिम	जोखिमबाट पर्न सक्ने असर	प्रभाव पर्न सक्ने समुदाय	प्रभावको अवस्था	सम्बन्धित विपद् तथा जोखिम न्यूनिकरणका विकल्पहरू
२,४	२०६७	पहिरो	सिचाईमा अवरोध	१४० मुरी धान फले खेत बाभै, पक्की कुलो निर्माण	पहिरो				
२,४	२०७०	पहिरो	सिचाईमा अवरोध		बाढी, पहिरो				

६.१ पर्वत जिल्लाको वर्षात तथा तापक्रम

वर्षा र तापक्रमको तथ्यांक जल तथा मौषम बिज्ञान बिभाग अन्तर्गतका मौषम मापन केन्द्रबाट लिएको हो । यो तथ्यांक उक्त विभागको वेबसाइटको जलवायु पोर्टलमा उपलब्ध छ । पर्वत जिल्लाको हकमा कुष्मा त्रिवेणी सिरकोन र कार्कीनेटा गरि चार ठाउँमा रहेका मौषम केन्द्रको तथ्यांक उपलब्ध रहेको छ । चित्रमा प्रस्तुत वर्षातको तथ्यांक उक्त चारै ठाउँका केन्द्रका तथ्यांकहरूको वार्षिक औसत हो भने तापक्रम को तथ्यांक भने कुष्मा केन्द्रको मात्र रहेको छ ।

क) वर्षा

चित्र १ मा सन् १९७९ देखि २००९ सम्मको वार्षिक औषत वर्षात देखाइएको छ । चित्रमा देखाइएजस्तै औषत वर्षात १८०० मि.लि देखि २८०० मि.लि सम्म रहेको छ । १९८८, १९९५, १९९८ र २००७ मा वर्षाको अधिकतम परिमाण रहेको देखिन्छ भने १९७९, २००४ र २००५ मा न्यून वर्षा भएको देखिन्छ । विगत तीस वर्षको अवधिमा समग्र वर्षाको परिमाण करिब ५० मिमि ले घटेको देखिन्छ । विगतको ६ वर्षको तथ्यांकलाइ हेर्दा ५ वर्षमा औसतभन्दा न्यून वर्षा भएको देखिन्छ । यदी यही अवस्था निरन्तर हुदै गयो भने भविष्यमा पानीका श्रोतहरूमा नकारात्मक असर पर्ने देखिन्छ ।

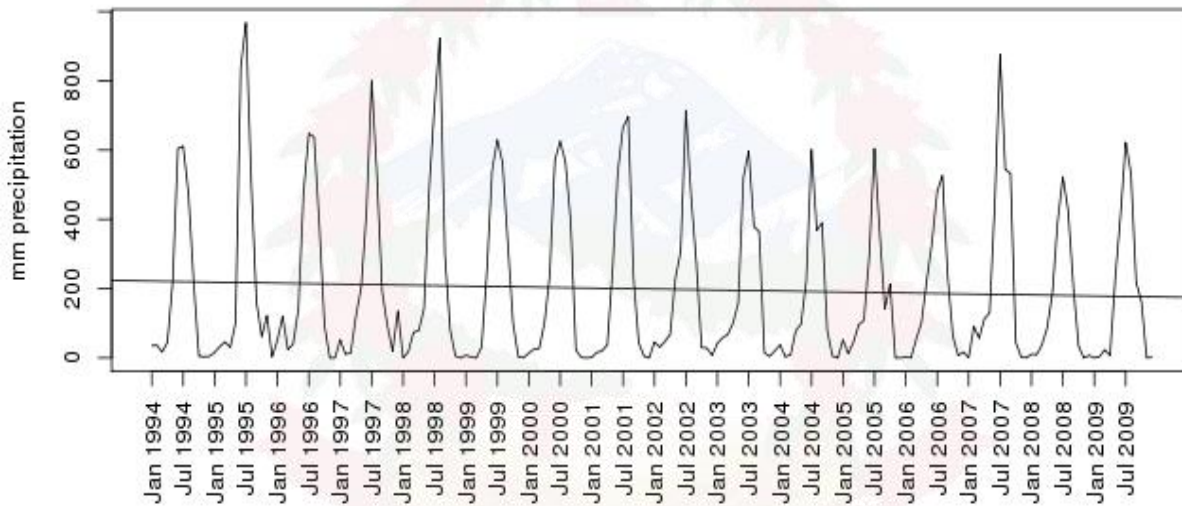


Mean Observed Rainfall From 1979 To 2009 Months January February March April May June July August September
 ● October November December for KUSHMA, TRIBENI, SIRKON, KARKI NETA ($y = -2.409 \times \text{year} + 7200.0$, $r = -0.07379$, $p = 0.6932$, $S.E. = 0.6932$)

१९७९ देखि २००९ सम्मको वार्षिक वर्षातको औसत

ख) मासिक औसत वर्षात (१९९४ देखि २००९)

ग्राफ २ मा सन् १९९४ देखि २००९, १५ वर्षको मासिक वर्षातको फरक प्रस्तुत गरिएको छ उच्च वर्षात गर्मी यामको मनसुनको समय, बैशाख महिना देखि भाद्र महिना सम्म देखिन्छ मनसुनको बेलाको मासिक सबभन्दा बढी वर्षातको औसत ६०० - ८०० मिलिमिटर देखिन्छ । सन् १९९५, १९९८ र २००७ मा यो औसत बढेर ८०० मिलिमिटर नाघेको थियो । हिउँदको समयमा अतिनै कम वर्षा र कहिलेकाँही वर्षात् नहुन पनि सक्छ, पर्वत जिल्लाको हकमा पनि हिउँदमा वर्षा ज्यादै कम वा नभएको देखिन्छ । १९९६ र १९९८ हिउँदे वर्षा अधिक भएको देखिन्छ ।

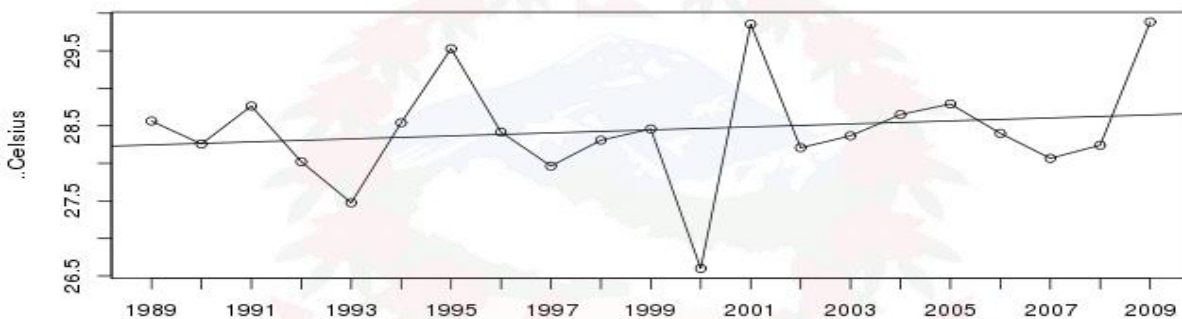


● Average Observed Rainfall From 1994 To 2009 for KUSHMA, TRIBENI, SIRKON, KARKI NETA $\{y = -2.845 \times \text{year} + 5894.0, r = -0.05553, p = 0.4443, S.E. = 0.4443\}$

१९९४ देखि २००९ सम्मको मासिक वर्षाको औसत

ख) अधिकतम तापक्रम

ग्राफ ३ मा कुश्मा केन्द्रको १९८९ देखि २००९ सम्मको अवधिको वार्षिक अधिकतम तापक्रमको औसत तथ्याङ्क प्रस्तुत गरिएको छ । तीस वर्षको अवधिमा अधिकतम तापक्रम २००० मा २६.५ डिग्री र २००९ मा ३१ डिग्री सेल्सियस रहेको देखिन्छ, भने समग्र बीस वर्षको अधिकतम तापक्रमको औसत करिब ०.५ डिग्री सेल्सियसका दरले बढेको देखिन्छ । जल तथा मौसम विज्ञान विभागको वेबसाइटमा न्यूनतम तापक्रमको ग्राफ पनि उपलब्ध छ ।



● Average Observed Temp-Max From 1979 To 2009 Months January February March April May June July August September October November December for KUSHMA $\{y = 0.01996 \times \text{year} - 11.44, r = 0.1703, p = 0.4606, S.E. = 0.4606\}$

१९८९ देखि २००९ सम्मको अधिकतम तापक्रमको औसत

अनुसूचीहरू

अनुसूची-१: प्रत्येक वडाको जनसंख्याको विवरण

वडा नं	घरधुरी	सन् २०११ को जनगणना अनुसार			घरधुरी सर्भेक्षण अनुसार	सन् २०१५ को प्रक्षेपित		
		जम्मा	पुरुष	महिला		जम्मा	पुरुष	महिला
१	३७	१५६	६६	९०	३९	१६२	६९	९४
२	४०	१६४	७५	८९	४२	१७१	७८	९३
३	३६	१४३	६३	८०	३९	१४९	६६	८३

४	२८	९७	३६	६१	३१	१०१	३७	६३
५	५०	२००	९०	११०	४९	२०८	९४	११४
६	४४	१९६	८०	११६	५१	२०४	८३	१२१
७	२६	९२	३८	५४	२४	९६	४०	५६
८	५५	२१९	८८	१३१	५४	७४	९२	१३६
९	५५	२३०	१०२	१२८	५९	२५५	१०६	१३३
जम्मा	३७१	१४९७	६३८	८५९	३८८	१५५८	६६४	८९४
		प्रतिशतमा	४२.६२	५७.३८			४२.६२	५७.३८
	औसत प्रति घरधुरी जनसंख्या			४.०४			४.०१	

जनसंख्या वृद्धि दर १ %

अनुसूची-२: घरधुरी तथा जातीय समूदाय सम्बन्धी अद्यावधिक तथ्यांक

क्र.स.	टोलको नाम	दलित	आदिवासी जनजाती	धार्मिक अल्पसंख्यक	अन्य तराई पिछडा वर्ग	अन्य	जम्मा
वडा नं १							
१	चाउरेटी					८	८
२	छाम्मी					१९	१९
३	मानिके					६	६
४	ढकाल					६	६
	जम्मा					३९	३९
वडा नं २							
१	पाण्डेटोल	१				४	५
२	डोटेलथर	२				१	३
३	पन्तथर					११	११
४	नारायण स्थान					९	९
५	सगेला					४	४
६	चनौटे	९	१				१०
	जम्मा	१२	१			२९	४२
वडा नं ३							
१	राम्चे सिमलचौर	३				८	११
२	पाण्डेटोल					६	६
३	दर्जीटोल	२२					२२
	जम्मा	२५				१४	३९
वडा नं ४							
१	आटीघर					३१	३१
	जम्मा					३१	३१
वडा नं ५							
१	सापकोटा					४	४
२	वि.क.	७					७
३	चाउका गैराघर					५	५
४	रेग्मीटोल					११	११
५	जम्दार मुखिया					१२	१२

६	काजीटोल					१०	१०
	जम्मा	७				४२	४९
वडा नं ६							
१	उपल्लो रेग्मीटोल					२१	२१
२	साउने पानी					४	४
३	सुनारटोल	२६					२६
	जम्मा	२६				२५	५१
वडा नं ७							
१	खराचौर डाडाघर	२				७	९
२	माझघर रेग्मीटोल					१०	१०
३	चपाईटोल वासघारी					५	५
४	छहरा लाटावारी	१	२		२		५
	जम्मा	३	२		२	२२	२९
वडा नं ८							
१	चिर्दी खोला	२				१०	१२
२	सिन्के चाउका	२				४	६
३	खराचौर	१				१	२
४	भिरकुना	८					८
५	चिर्दी खानी	२				२	४
६	चौतारा	४	३			२	९
७	कुमाले					४	४
८	रुम्टा	१				८	९
	जम्मा	२०	३			३१	५४
वडा नं ९							
१	डांड डिही टोल					९	९
२	अर्चल टोल					४	४
३	दास वगाले					८	८
४	सालघारी	५					५
५	कलल डाडा					७	७
६	तारके चाउका					६	६
७	पाठकथर					११	११
८	पन्तथर					९	९
	जम्मा	५				५४	५९
	कूल जम्मा	९८	६	०	२	२८७	३९३
	प्रतिशत	२४.९४	१.५३	०.००	०.५१	७३.०३	१००.००
	टोलको संख्या ४३						

अनुसूची-३: खानेपानीको तुलनात्मक अवस्था

क्र.स.	टोलको नाम	खानेपानी सुविधा प्राप्त	सुविधा स्तरोन्नति गर्नु पर्ने	सुविधा नपुगेका	जम्मा घर संख्या	पाइप, धारा	सुधारिएको कुवा	नसुधारिएको कुवा	मूल, पँधेरा	खोला, खोल्ला	वर्षातको पानी	जम्मा
वडा नं १												
१	चाउरेटी	८	८		८	८						८

४	भिरकुना	८	८		८	८						८
५	चिर्दी खानी	४	४		४	४						४
६	चौतारा	८	८	१	९	८			१			९
७	कुमाले	४	४		४	४						४
८	रूम्टा	९	९		९	९						९
	जम्मा	५२	५२	२	५४	५२			१	१		५४
वडा नं ९												
१	ढांड डिही टोल	९	९		९	९						९
२	अर्चल टोल	४	४		४	४						४
३	दास बगाले	८	८		८	८						८
४	सालघारी	५	५		५	५						५
५	कलल डाडा	७	७		७	७						७
६	तारके चाउका	६	६		६	६						६
७	पाठकथर	११	११		११	११						११
८	पन्तथर	९	९		९	९						९
	जम्मा	५९	५९	०	५९	५९						५९
	कूल जम्मा	३८६	३८१	७	३९३	३८६	०	०	१	६	०	३९३
	प्रतिशत	९८.२२	९६.९५	१.७८	१००	९८.२२	०.००	०.००	०.२५	१.५३	०.००	१००
	टोलको संख्या ४३											

अनुसूची-४: पानीको स्रोत सम्बन्धी विवरण

क्र.सं	स्रोतको नाम	स्रोतको कोड	स्रोतको प्रकार	स्रोत रहेको स्थान		मापन गरेको बहाव लि.प्र.से	मापन गरेको मिति	हाल प्रयोग मा छ/छैन,	विवाद छ/छैन
१	गोतामे ढुंगा मूल	44003401901	मूल	लिमिठाना	१			छ	छैन
२	भूकभूके	44003401902	मूल	लिमिठाना	१			छ	छैन
३	गैरीखेत	44003401903	मूल	लिमिठाना	१			छ	छैन
४	ठूलो पंघेरो	44003401904	मूल	लिमिठाना	१			छ	छैन
५	खिराको बोट मुनी	44003401905	मूल	लिमिठाना	१			छ	छैन
६	धरथरे	44003402901	मूल	लिमिठाना	२			छैन	छैन
७	कूल देवताको थान	44003402902	मूल	लिमिठाना	२			छ	छैन
८	गंगा जमुना	44003402903	मूल	लिमिठाना	२			छ	छैन
९	घुम्से पिपलको बोट	44003402904	मूल	लिमिठाना	२			छ	छैन
१०	घुम्से उत्तरे	44003402905	मूल	लिमिठाना	२			छैन	छैन
११	खुरखुरे १ र२	44003402906	मूल	लिमिठाना	२			छ	छैन
१२	सललाको बोट मुनी	44003402907	मूल	लिमिठाना	२			छ	छैन
१३	साजको बोट मुनी	44003402908	मूल	लिमिठाना	२			छ	छैन
१४	नारायण थान	44003402909	मूल	लिमिठाना	२			छ	छैन
१५	उपल्लो भ्रांकी थान	44003402910	मूल	लिमिठाना	२			छ	छैन

१६	तल्लो लाम्पाटा	44003402911	मूल	लिमिठाना	२			छ	छैन
१७	उपल्लो लाम्पाटा	44003402912	मूल	लिमिठाना	२			छ	छैन
१८	तल्लो पाण्डे टोल	44003402913	मूल	लिमिठाना	२			छ	छैन
१९	उपल्लो पाण्डे टोल	44003402914	मूल	लिमिठाना	२			छ	छैन
२०	स्वमीको बोट मुनी	44003402915	मूल	लिमिठाना	२			छ	छैन
२१	डुम्रीबोट	44003402916	मूल	लिमिठाना	२			छ	छैन
२२	लाकुरीथान १	44003405901	मूल	लिमिठाना	५			छ	छैन
२३	विरौटा	44003405902	मूल	लिमिठाना	५			छैन	छैन
२४	लाम्पाटा	44003405903	मूल	लिमिठाना	५			छ	छैन
२५	तिनधारे	44003405904	मूल	लिमिठाना	५			छ	छैन
२६	सानो एकधारे	44003405905	मूल	लिमिठाना	५			छ	छैन
२७	बाधको धारा	44003405906	मूल	लिमिठाना	५			छ	छैन
२८	जोशीको धारा	44003405907	मूल	लिमिठाना	५			छ	छैन
२९	तिनधारे	44003406901	मूल	लिमिठाना	६			छ	छैन
३०	ठूलो पंधेरो	44003406902	मूल	लिमिठाना	६			छ	छैन
३१	लाकुरीधारा	44003406903	मूल	लिमिठाना	६			छ	छैन
३२	छहरा पंधेरो	44003407901	मूल	लिमिठाना	७			छ	छैन
३३	तल्लो तुरतुरे	44003407902	मूल	लिमिठाना	७			छ	छैन
३४	माथिल्लो तुरतुरे	44003407903	मूल	लिमिठाना	७			छ	छैन
३५	जोशीको धारा	44003407904	मूल	लिमिठाना	७			छ	छैन
३६	हलुवावेद बुटामुनी	44003407905	मूल	लिमिठाना	७			छ	छैन
३७	वासको बुटामुनी	44003407906	मूल	लिमिठाना	७			छ	छैन
३८	गाडाखोला	44003408901	खोला	लिमिठाना	८			छ	छैन
३९	छिपछिपे	44003408902	खोल्सी	लिमिठाना	८			छ	छैन
४०	खानीखोला १	44003408903	खोल्सी	लिमिठाना	८			छ	छैन
४१	खानीखोला २ सिन्की चाउका	44003408904	मूल	लिमिठाना	८			छ	छैन
४२	खालीमूल	44003408905	मूल	लिमिठाना	८			छ	छैन
४३	तुरतुरे धारा	44003408906	मूल	लिमिठाना	८			छ	छैन
४४	फेदीखोला	44003408907	मूल	लिमिठाना	८			छ	छैन
४५	पाखेखोला	44003408908	मूल	लिमिठाना	८			छ	छैन
४६	सिमसारको मूल	44003408909	मूल	लिमिठाना	८			छ	छैन
४७	काली दह	44003409901	खोला	लिमिठाना	९			छ	छैन
४८	काफलबोट	44003409902	मूल	लिमिठाना	९			छ	छैन
४९	मृगले खा.पा.	44003409903	मूल	लिमिठाना	९			छैन	छैन
५०	कैशिनी	44003409904	मूल	लिमिठाना	९			छ	छैन
५१	गौराको खोला ९।ंड	44003409905	मूल	लिमिठाना	९			छ	छैन
५२	पाखी खोला	44003409906	मूल	लिमिठाना	९			छ	छैन
५३	बूढीगाडे	44003409907	मूल	लिमिठाना	९			छ	छैन
५४	सातमूले	44003409908	मूल	लिमिठाना	९			छैन	छैन

५५	भल्याङ्दी	44003409909	मूल	लिमिठाना	९			छैन	छैन
५६	स्यानी खोली	44003409910	मूल	लिमिठाना	९			छ	छैन
५७	सैराखोला	44003409911	मूल	लिमिठाना	९			छ	छैन
५८	सालघारी	44003409912	मूल	लिमिठाना	९			छैन	छैन

अनुसूची-५ : खानेपानीको सुविधास्तर निर्धारण

क्र.स.	टोलको नाम	पानी थाप्ने स्थान	जम्मा घर संख्या	हालको अवस्था				
				गुणस्तर	परिमाण	समय	विश्वसनीयता	सुबिधास्तर
वडा नं १								
१	चाउरेटी	धारा	८	४	२	१	२	४
२	छाम्मी	धारा	१९	२	२	१	१	२
३	मानिके	धारा	६	२	२	१	१	२
४	ढकाल	धारा	६	२	२	१	१	२
	जम्मा		३९					
वडा नं २								
१	पाण्डेटोल	धारा	५	४	१	१	२	४
२	डोटेलथर	धारा	३	४	१	१	२	४
३	पन्तथर	धारा	११	४	१	१	२	४
४	नारायण स्थान	धारा	९	४	१	१	२	४
५	सगेला	धारा	४	३	१	१	१	३
६	चनौटे	धारा	१०	३	१	१	१	३
	जम्मा		४२					
वडा नं ३								
१	राम्चे सिमलचौर	धारा	११	४	१	१	२	४
२	पाण्डेटोल	धारा	६	४	१	१	२	४
३	दर्जीटोल	धारा	२२	४	१	१	२	४
	जम्मा		३९					
वडा नं ४								
१	आटीघर	धारा	३१	२	२	१	१	२
	जम्मा		३१					
वडा नं ५								
१	सापकोटा	धारा	४	४	१	१	२	४
२	वि.क.	धारा	७	४	१	१	२	४
३	चाउका गैराघर	धारा	५	४	१	१	२	४
४	रेग्मीटोल	धारा	११	२	१	१	१	२
५	जम्दार मुखिया	धारा	१२	२	१	१	१	२
६	काजीटोल	धारा	१०	२	१	१	१	२
	जम्मा		४९					
वडा नं ६								
१	उपल्लो रेग्मीटोल	धारा	२१	२	१	१	१	२
२	साउने पानी	धारा	४	२	१	१	१	२
३	सुनारटोल	धारा	२६	२	१	१	१	२
	जम्मा		५१					

वडा नं ७								
१	खराचौर डाडाघर	धारा	९	२	२	१	१	२
२	माझघर रेग्मीटोल	धारा	१०	२	२	१	१	२
३	चपाईटोल वासघारी	धारा	५	२	२	१	१	२
४	छहरा लाटाबारी	धारा	५	२	२	१	१	२
	जम्मा		२९					
वडा नं ८								
१	चिर्दी खोला	धारा	१२	३	१	१	१	३
२	सिन्के चाउका	धारा	६	२	२	१	२	२
३	खराचौर	धारा	२	२	२	१	१	२
४	भिरकुना	धारा	८	३	२	१	१	३
५	चिर्दी खानी	धारा	४	३	२	१	१	३
६	चौतारा	धारा	९	३	२	१	१	३
७	कुमाले	धारा	४	२	२	१	२	२
८	रूम्टा	धारा	९	३	२	१	१	३
	जम्मा		५४					
वडा नं ९								
१	डांड डिही टोल	धारा	९	२	२	१	१	२
२	अर्चल टोल	धारा	४	२	२	१	१	२
३	दास वगाले	धारा	८	२	२	१	१	२
४	सालघारी	धारा	५	२	२	१	१	२
५	कलल डाडा	धारा	७	२	२	१	१	२
६	तारके चाउका	धारा	६	२	२	१	१	२
७	पाठकथर	धारा	११	३	२	१	१	३
८	पन्तथर	धारा	११	४	१	१	२	४
	जम्मा		५९					
	कूल जम्मा		३९३					
		Category 1	0	20 (46.52%)	42(100%)	29 (67.44%)	0	
	टोलको संख्या ४३	Category 2	23(53.48%)	23(53.48%)	0	14 (32.56%)	23(53.48%)	
		Category 3	8 (18.61%)	0	0	0	8 (18.61%)	
		Category 4	12 (27.91%)	0	0	0	12 (27.91%)	

अनुसूची-६: आ.व. २०७०/०७१ सम्म सम्पन्न भएका १४ वटा खानेपानी योजनाहरू र प्रयोगमा रहेका श्रोतहरू एवम् उक्त योजनाहरूको हालको अवस्था

क्र.सं	योजनाको नाम	हाल प्रयोगमा रहेका श्रोतहरू	योजनाको प्रकार	वडा नं	जम्मा लाभान्वित घर धुरीहरू	योजनाबाट लाभान्वित टोलहरूको नाम	सहयोगी निकाय	सेवा सन्चालन भएको वर्ष	योजनाको भौतिक अवस्था	सुधार गर्नु पर्ने
१	सिंदुरेढुंगा, जुगेपानी सल्लाकोबोट		ग्रभिटी	१,२	३७	चनौटे ७, छाम्मी १९, चाउरेटी ११	जि.वि.स, प.ने.ग्रा.खा.पा.	२०६७	संतोषजनक	WSPलागु गर्नु पर्ने, गुणस्तर सुधार (इण्टेक तथा मूल क्षेत्रमा सुधार) गर्नु पर्ने, पाईप लाईन लगायत अन्य संरचनाहरू मर्मत गर्ने
२	बांधको धारा		ग्रभिटी	४	२६	आंटीघर	जि.वि.स, प.ने.ग्रा.खा.पा.	२०६९	संतोषजनक	WSPलागु गर्नु पर्नेगुणस्तर सुधार (इण्टेक तथा मूल क्षेत्रमा सुधार) गर्नु पर्ने,
३	बुढीगाडे		ग्रभिटी	९	१४	पाठकथर	जि.वि.स, प.ने.ग्रा.खा.पा.	२०७०	संतोषजनक	WSPलागु गर्नु पर्ने
४	कलल डाडा		ग्रभिटी	९	८	कललडाडा काउदिनी	जि.वि.स, प.ने.ग्रा.खा.पा.	२०७०	संतोषजनक	WSPलागु गर्नु पर्ने
५	सालघारी काउदिनी		ग्रभिटी	९	५	सालघारी काउदिनी	जि.वि.स, प.ने.ग्रा.खा.पा.	२०७०	संतोषजनक	WSPलागु गर्नु पर्ने
६	पाखीखोला	पाखीखोला	ग्रभिटी	९	७	दास वगाले	जि.वि.स, प.ने.ग्रा.खा.पा.	२०७०	संतोषजनक	पाईप लाईन लगायत अन्य संरचनाहरू मर्मत गर्ने
७	पाखीखोला	पाखीखोला	ग्रभिटी	९	८	अर्चलबोट	जि.वि.स, प.ने.ग्रा.खा.पा.	२०७०	नराम्रो	WSPलागु गर्नु पर्नेगुणस्तर सुधार (इण्टेक तथा मूल क्षेत्रमा सुधार) गर्नु पर्ने,
८	हलुवावेद		ग्रभिटी	७	५	छहराटोल	जि.वि.स, प.ने.ग्रा.खा.पा.	२०६८	संतोषजनक	WSPलागु गर्नु पर्ने
९	कालीदह		ग्रभिटी	१,२,३,४,५,६,९	१५०		केन्द्रीय खा.पा.	२०५७	संतोषजनक	WSPलागु गर्नु पर्ने, पाईप लाईन लगायत अन्य संरचनाहरू मर्मत गर्ने
१०	काफलबोट खा.पा.		ग्रभिटी	५,६,७,८,९	१२०		यूनिसेफ	२०४५	संतोषजनक	WSPलागु गर्नु पर्ने, गुणस्तर सुधार (इण्टेक तथा मूल क्षेत्रमा सुधार) गर्नु पर्ने, पाईप लाईन लगायत अन्य संरचनाहरू मर्मत गर्ने
११	गाडाखोला		ग्रभिटी	८	१२	रूम्टा टोल	जि.वि.स, प.ने.ग्रा.खा.पा.	२०६९	संतोषजनक	WSPलागु गर्नु पर्ने, पाईप लाईन लगायत अन्य संरचनाहरू मर्मत गर्ने

१२	तिनधारे		ग्राभिटी	५	१९	रेग्मी, काजी र जम्दारटोल	जि.वि.स, प.ने.ग्रा.खा.पा.	२०६८	राम्रो	WSPलागु गर्नु पर्ने, पाईप लाईन लगायत अन्य संरचनाहरू मर्मत गर्ने
१३	वासको बुटामुनी		ग्राभिटी	७	५	लाटाबारी	जि.वि.स, प.ने.ग्रा.खा.पा.	२०६८	संतोषजनक	पाईप लाईन लगायत अन्य संरचनाहरू मर्मत गर्ने
१४	छिपछिपे		ग्राभिटी	८	२१	चिर्दी खानी, चौतारा, भिरकुना	जि.वि.स, प.ने.ग्रा.खा.पा.	२०६८	संतोषजनक	WSPलागु गर्नु पर्ने, पाईप लाईन लगायत अन्य संरचनाहरू मर्मत गर्ने
जम्मा योजना			९		४३७					

अनुसूची-७: निर्माणाधिन खानेपानी योजनाहरूको विवरण

क्र.सं	योजनाको नाम	योजनाको कोड	योजनाको प्रकार	वडा नं	जम्मा लाभान्वित घर धूरीहरू	योजनाबाट लाभान्वित टोलहरूको संख्या	सहयोगी निकाय	शुरू भएको वर्ष	सम्पन्न हुने मिति	योजनाको लागत	लागत अनुसार संरचना विवरण
१		440029OW01	ग्राभिटी								
२		440029OW02	ग्राभिटी								

अनुसूची-८: उपस्वास्थ्य चौकीस्तरको तथ्यांक

स्थान : लिमीठाना गाविस वडा नं

बालबालिकाहरूको स्वास्थ्य सम्बन्धी तथ्यांक

१ बच्चाहरूको तौल मापन (पाँच वर्ष मुनीका बच्चाहरूको पोषणको अवस्था)										
बच्चाहरू	उमरेको आधारमा बच्चाहरूको समुह									
	० देखि ११ महिना		१२ देखि २३ महिना		२४ देखि ३५ महिना		३६ देखि ५९ महिना		जम्मा	
	न्यून	सामान्य	न्यून	सामान्य	न्यून	सामान्य	न्यून	सामान्य	न्यून	सामान्य
नयां	०	०	०	०	०	०	०	०	०	०
दोहोरिएका	०	०	०	०	०	०	०	०	०	०

२ भन्डापखाला सम्बन्धी उपचार गरिएका ५ वर्ष मुनीका बच्चाहरूको संख्या

उपचार सेवा पु-याउने	भन्डापखाला सम्बन्धी विरामी परेका नयां बच्चाहरूको संख्या				उपचार गरिएको संख्या	सिफारिस गरिएको संख्या	मृत्यू भएको संख्या
	जलवियोजन नभएका	सामान्य जलवियोजन भएका	धेरै जलवियोजन भएका	जम्मा			
उप स्वास्थ्य चौकीबाट	०	०	०	०	०	०	०
ग्रा.स्वा.का.कर्ता वा स्वयंसेविका हरूबाट	०	०	०	०	०	०	०
मातृशिशु कार्यकर्ताहरूबाट	०	०	०	०	०	०	०

Nutritional and metabolic disorder

ICD Code	रोगको किसिम	महिला	पुरुष
E 46	कुपोषण	०	०
E50	A vitaminoses and other nutri deficiency	०	०

अनुसूची-९: शौचालयको वर्तमान अवस्था

क्र स.	टोलको नाम	पक्की चर्पी भएका	कच्ची चर्पी भएका	चर्पी न भएका	जम्मा घर संख्या	चर्पी न भएको % वडाको घरधुरीको आधारमा
वडा नं १						
१	चाउरेटी	८			८	
२	छाम्पी	१९			१९	
३	मानिके	५	१		६	
४	ढकाल	६			६	
	जम्मा	३८	१	०	३९	०.००

वडा नं २					
१	पाण्डेटोल	५			५
२	डोटेलथर	३			३
३	पन्तथर	११			११
४	नारायण स्थान	९			९
५	सगेला	४			४
६	चनौटे	१०			१०
	जम्मा	४२	०	०	४२
					०.००
वडा नं ३					
१	राम्चे सिमलचौर	११			११
२	पाण्डेटोल	५	१		६
३	दर्जीटोल	२१	१		२२
	जम्मा	३७	२		३९
					०.००
वडा नं ४					
१	आटीघर	२८	३		३१
	जम्मा	२८	३	०	३१
					०.००
वडा नं ५					
१	सापकोटा	४			४
२	वि.क.	६	१		७
३	चाउका गैराघर	५			५
४	रेग्मीटोल	११			११
५	जम्दार मुखिया	१२			१२
६	काजीटोल	९	१		१०
	जम्मा	४७	२	०	४९
					०.००
वडा नं ६					
१	उपल्लो रेग्मीटोल	२१			२१
२	साउने पानी	३		१	४
३	सुनारटोल	२०	६		२६
	जम्मा	४४	६	१	५१
					१.९६
वडा नं ७					
१	खराचौर डाडाघर	९			९
२	माभ्रघर रेग्मीटोल	१०			१०
३	चपाईटोल वासघारी	५			५
४	छहरा लाटाबारी	५			५
	जम्मा	२९	०	०	२९
					०.००
वडा नं ८					
१	चिर्दी खोला	१२			१२
२	सिन्के चाउका	५	१		६
३	खराचौर	२			२
४	भिरकृता	४	४		८
५	चिर्दी खानी	३	१		४
६	चौतारा	७	२		९
७	कुमाले	३	१		४
८	रूम्टा	८		१	९
	जम्मा	४४	९	१	५४
					१.८५
वडा नं ९					
१	ढांड डिही टोल	९			९

२	अर्चल टोल	४			४	
३	दास बगाले	८			८	
४	सालघारी	५			५	
५	कलल डाडा	७			७	
६	तारके चाउका	६			६	
७	पाठकथर	११			११	
८	पन्तथर	९			९	
	जम्मा	५९			५९	०.००
	कूल जम्मा	३६८	२३	२	३९३	
	प्रतिशत	९३.६४	५.८५	०.५१	१००.००	

अनुसूची-१० : विद्यालय एवम् अन्य संघ संस्थाको शौचालयको वर्तमान अवस्था

क्र.सं	विद्यालय वा संस्थाकोनाम	शौचालय छ/छैन	प्रयोगमा छ/छैन	पानीको सुबिधा छ/छैन	लैंगिक मैत्री छ/छैन
१	उपस्वास्थ्य चौकी				
२	गाविस भवन				
३	श्री सूर्योदय प्रा.वि	छ	छ	छ	छैन
४	श्री जनता प्रा.वि	छ	छ	छ	छ

अनुसूची-११: टोलहरूको विद्यमान सरसफाइ तथा स्वच्छताको अवस्था

क्र.सं.	टोलको नाम	सबै घरपरिवारले चर्पीको नियमित प्रयोग गर्ने	महत्वपूर्ण अवस्थामा साबुन पानीले हात धुने	घरायसी तहमा पिउनेपानी शुद्धिकरण गरी पिउने	ब्यक्तिगत सरसफाइ कायम गर्ने	घर भित्र बाहिरका ठोस फोहोर मैला खाडलमा फाल्ने	खेर गएको पानीको उचित ब्यवस्थापन गर्ने	भाँडा सुकाउने चाँग भएको	धुँवा रहित चुल्हो भएको () गोबर ग्यास,अन्य
वडा नं १									
१	चाउरेटी	८	८	२	८	०	२	३	३
२	छाम्मी	१९	१९	५	१९	१	४	५	४
३	मानिके	५	६	६	६	०	६	१	२
४	ढकाल	६	६	६	६	०	६	२	३
	जम्मा	३८	३९	१९	३९	१	१८	११	१२

बडा नं २									
१	पाण्डेटोल	५	५	२	५	१	५	३	४
२	डोटेलथर	३	३	०	३	०	३	०	३
३	पन्तथर	११	११	१	११	१	११	६	१०
४	नारायण स्थान	९	९	१	९	२	९	४	३
५	सगेला	४	४	०	४	२	४	०	३
६	चनौटे	१०	१०	०	१०	०	१०	१	९
	जम्मा	४२	४२	४	४२	६	४२	१४	३२
बडा नं ३									
१	राम्चे सिमलचौर	११	११	२	११	३	११	३	९
२	पाण्डेटोल	६	६	०	६	३	६	२	४
३	दर्जीटोल	२२	२२	०	२२	२	२२	२	८
	जम्मा	३९	३९	२	३९	८	३९	७	२१
बडा नं ४									
१	आटीघर	३१	३१	९	३१	२१	३१	३	१६
	जम्मा	३१	३१	९	३१	२१	३१	३	१६
बडा नं ५									
१	सापकोटा	४	४	२	४	०	४	३	४
२	वि.क.	६	७	०	७	०	०	०	०
३	चाउका गौराघर	५	५	१	५	१	२	२	०
४	रेग्मीटोल	११	११	९	११	३	५	४	०
५	जम्दार मुखिया	१२	१२	११	१२	२	११	५	०
६	काजीटोल	१०	१०	९	१०	१	९	१	०
	जम्मा	४८	४९	३२	४९	७	३१	१५	४
बडा नं ६									
१	उपल्लो रेग्मीटोल	२१	२१	२१	२१	२१	२१	२१	१५
२	साउने पानी	४	४	४	४	४	४	४	३
३	सुनारटोल	२०	२६	०	२६	०	०	०	०
	जम्मा	४५	५१	२५	५१	२५	२५	२५	१८
बडा नं ७									
१	खराचौर डाडाघर	९	९	७	९	०	२	२	०
२	माभ्रघर रेग्मीटोल	१०	१०	१०	१०	९	६	६	०
३	चपाईटोल वासघारी	५	५	५	५	०	०	०	०
४	छहरा लाटाबारी	५	५	५	५	२	०	०	०
	जम्मा	२९	२९	२७	२९	११	८	८	०
बडा नं ८									
१	चिर्दी खोला	१२	१२	०	१२	०	१२	०	०


२	सिन्के चाउका	६	६	०	६	०	६	०	०
३	खराचौर	२	२	०	२	०	२	०	०
४	भिरकुना	८	८	०	८	०	८	०	०
५	चिर्दी खानी	४	४	०	४	०	४	०	०
६	चौतारा	८	९	०	९	०	९	०	३
७	कुमाले	४	४	०	४	०	४	०	२
८	रूम्टा	८	९	०	९	०	९	०	६
	जम्मा	५२	५४	०	५४	०	५४	०	११
वडा नं ९									
१	ढांड डिही टोल	९	९	९	९	९	९	९	७
२	अर्चल टोल	४	४	४	४	४	४	४	३
३	दास वगाले	८	८	८	८	८	८	८	६
४	सालघारी	५	५	५	५	५	५	५	५
५	कलल डाडा	७	७	७	७	७	७	७	७
६	तारके चाउका	६	६	६	६	६	६	६	६
७	पाठकथर	११	११	११	११	११	११	११	११
८	पन्तथर	९	९	९	९	९	९	९	९
	जम्मा	५९	५९	५९	५९	५९	५९	५९	५४
	कूल जम्मा	३८३	३९३	१७७	३९३	१३८	३०७	१४२	१६८
	प्रतिशत	९७.४६	१००.००	४५.०४	१००.००	३५.११	७८.१२	३६.१३	४२.७५

अनुसूची-१३: गाविस स्तरिय तर्जुमा गरिएका खानेपानी योजनाहरूको विवरण र लागत

क्र.सं	योजनाको नाम प्राथमिकताको आधारमा	योजनाको प्रकार	वडा नं	नयाँ/मर्मत/पुन निर्माण	श्रोतको नाम	टोलको नाम/घरधुरी	जम्मा घरधुरी	जनसंख्या	लागत ने रू हजारमा
								०	०
								०	०
								०	०
								०	०
								०	०
								०	०
								०	०
								०	०
								०	०
								०	०
								०	०
								०	०
								०	०
						जम्मा	०	०	०

प्रति परिवार औसत जनसंख्या ४.०१,प्रति ब्यक्ति ग्राभिटी स्कीमको लागत रू १००००, प्रति ब्यक्ति सोलार पम्पिड. स्कीमको लागत रू २०००० र प्रतिब्यक्ति श्रोत संरक्षण को रू २००० का दरले ल.ई तयार गरिएको छ ।

अनुसूची-१४: गाविसको प्राप्त तथ्याङ्क अनुसारका जिआइएस् नक्शाहरु

तयार गर्ने:  ज्ञान कौशल प्रशिक्षण प्रतिष्ठान, व्यास-१, TASK Village, दमौली, तनहुं ।